



Detmold, den 09.11.2023

## DEP BÜCKEBURG

### AUFTAKTVERANSTALTUNG

06.11.2023, 18:30 - 21:10 Uhr, Dorfgemeinschaftshaus Müsingen

#### Teilnehmer

Stadt Bückeburg: Björn Sassenberg, Michaela Weller

Amt für regionale Landentwicklung: Christopher Jauca

ARGE Dorfwentwicklung: Zeynep Aksoy, Helge Jung, Harrtmut Lüdeling, Johannes Rübeseam, Sabine Rosentreter

Bewohner der Dorfregion: 45 Teilnehmer laut Liste

#### Begrüßung

Herr Björn Sassenberg von der Stadt Bückeburg begrüßt die Anwesenden, auch in Vertretung für Herrn Bürgermeister Wohlgemuth, der an diesem Abend verhindert ist. Er betont die Bedeutung des gesamtkommunalen Dorfwentwicklungsprozesses in der Konzeptphase, gerade auch in Zeiten knapper werdender öffentlicher Kassen, da der Prozess auch bürgerschaftliche Eigeninitiative aktiviert, ohne welche erfolgreiche Dorfwentwicklung nicht denkbar ist. Er lobt den bisherigen Prozess und übergibt das Wort an Herrn Christopher Jauca vom Amt für regionale Landesentwicklung (ArL).

Herr Jauca als Vertreter der Genehmigungs- und Förderbehörde stellt in seinem Vortrag in die verschiedenen Fördermöglichkeiten im Rahmen des Dorfwentwicklungsprogramms des Landes Niedersachsen (Präsentation s. Anhang). Anhand von Beispielen erläutert er die zentralen Fördertatbestände (Erhaltung und Gestaltung von Gebäuden, Gestaltung dörflicher Freiflächen, Umnutzung, Revitalisierung und Gemeinschaftseinrichtungen) sowie Art und Umfang der Förderung. Auf Nachfrage erläutert er, dass die Anträge zu Stichtagen bei der Behörde eingereicht und anschließend bewilligt werden.

Im Anschluss übernimmt Herr Jung mit seinem Einführungsvortrag (Präsentation s. Anhang). Nach einer kurzen Vorstellung des Büros und der Mitarbeiter gibt er einen Überblick über die Beteiligungen im Laufe des Prozesses und stellt zusammenfassend die Ergebnisse der Bewohner-Umfrage und die wichtigsten Schwerpunkte der Dorfwgespräche vor, welche im Spätsommer auf Ortsteil-Ebene stattfanden. Bei der Bewohner-Umfrage beteiligten sich über 500 Teilnehmer aus allen Ortsteilen über Online- oder Papierformat. Die Beteiligung lag in den einzelnen Ortsteilen überwiegend zwischen 2 und 12 %, Spitzenreiter war Rusbend mit über 22% Beteiligung. Die Themen Medizinische Versorgung, Verkehr und digitale Infrastruktur waren überwiegend schwach bewertet, positiv bewertet waren die naturräumlichen Bedingungen wie Landschaft und Gewässer sowie die Ortsidentifikation. Schließlich erläutert Herr Jung am Beispiel der Umsetzung einer Dorfwentwicklungsmaßnahme (Platzgestaltung) die typischen Aufgaben von Dorfwmoderatoren in der Umsetzungsphase. Die Ausbildung der künftigen Dorfwmoderatoren ist Bestandteil der Konzepterstellung.

Die anschließenden Fragen beziehen sich vor allem auf die Umsetzung der Maßnahmen nach der Konzepterstellung und deren Priorisierung. Grundlage für die Umsetzung ist ein Zeit-, Kosten- und Finanzierungsplan mit Vorschlägen zur Verteilung der Maßnahmen auf die Zeit, nachdem das Konzept als Fördergrundlage beschlossen und genehmigt wurde. Die Umsetzung richtet sich jedoch jeweils nach den Rahmenbedingungen wie städtische Kofinanzierung oder neue Förderrichtlinien.

Nach einer kurzen Pause verteilen sich die Teilnehmer auf die drei Thementische - Soziales und Versorgung, Verkehr und Siedlung sowie Umwelt und Naherholung - wo die Projektideen aus den einzelnen Schwerpunkten diskutiert und als Projektskizzen auf Plakaten festgehalten werden können.

### **Thementisch Soziales und Versorgung**

*Moderation: Zeynep Aksoy und Johannes Rübeseam*

Der Schwerpunkt lag bei diesem Thementisch auf Gemeinschaftseinrichtungen, Treffpunkten und Freizeiteinrichtungen:

- **Schaffung bedarfsgerechter Sozialer Treffpunkte (Evesen):** Dorfgemeinschaftshaus, Dorfmittelpunkt, geschlossener beheizter Raum, z.B. Eveser Krug
- **Technische Infrastruktur für den Festplatz Evesen:** Verlegen eines Abwasserkanals und Anschluss an die Kanalisation, Verlegen einer Frischwasserleitung, evtl. Verbesserung der Stromversorgung
- **Küstergarten als Mehrgenerationenpark/Jugendtreffpunkt (Petzen):** Beschaffung / Ausstattung von Bauwerken, Tische und Bänke, Außengestaltung z.B. Feuerstelle, Stromversorgung
- **Lebensmittelautomat Rusbend:** Aufstellen einer Holzhütte mit einem durch den Ortsteil Rusbend betriebenen Lebensmittelautomaten für lokale / regionale Erzeuger
- **Boulderwand/Kletterwand:** Schaffung einer Klettermöglichkeit an der Sporthalle Evesen oder einem anderen Ort in der Großgemeinde Evesen, Nutzung durch Grundschule, Sportverein etc.
- **Bücherschrank und Info-Schaukasten Müsingen:** Bücherschrank - alte Vitrine am Trafoturm befestigen, Sitzgelegenheit daneben aufstellen; Schaukasten - Veranstaltungen für das laufende Jahr bekannt geben
- **DGH Müsingen - Erneuerung Küchen und Toiletten:** Erneuerung von Toilettenanlage und kompletter Küche im DGH Müsingen (Küche stammt noch von 1964)
- **Erneuerung der technischen Infrastruktur im DGH Scheie (Küche/Bad):** Erneuerung von Bad- und Küchenmobiliar, Bad ggf. barrierefrei gestalten, Wickelmöglichkeit ergänzen
- **Weiterentwicklung Dorfmitte Cammer (Platz am DGH):** Schaffung von Spielmöglichkeiten für Kinder, Verschönerung, Bepflanzung (Beete)

### **Thementisch Umwelt und Naherholung**

*Moderation: Helge Jung*

Der Schwerpunkt lag bei diesem Thementisch auf Grün- und Landschaftsgestaltungs-Maßnahmen sowie kleineren Maßnahmen für die örtliche Naherholung

- **Freilegung/Renaturierung Wassergraben zwischen Ahnser Weg und Eichholz (Müsingen):** Naturschutz erlebbar machen, Anlage von Radwegen, Hochwasserschutz
- **„Grüner Ortsrand“ Rusbend mit Naherholungsmöglichkeit:** Ortsrandeingrünung und Renaturierungsmaßnahme Rusbend inkl. Etablierung eines Insektenhotels mit Umweltbildungsangebot
- **Ertüchtigung Fußweg Am Krusenkamp (Scheie):** Ggf. Verbreiterung des unbefestigten Wegs hinter den Gärten für bessere Nutzbarkeit mit dem Fahrrad
- **Rastplätze und Treffpunkte in Scheie:** Anlage eines Treffpunktes an der Dorfstraße (Brunnen wieder aufbauen?), Erneuerung des Sitzplatzes Triftstraße / Am Bohnenkamp
- **Müsingen - Beete im Straßenraum:** Neubepflanzung der straßenbegleitenden Grünflächen im Ortsbereich Müsingen
- **Aufwertung alter Lösschteich (Müsingen):** Der Lösschteich in der Teichstraße ist verschlammte und zugewachsen. Er müsste instandgesetzt werden, um das Dorfbild aufzuwerten (evtl. mit Infotafel) und Lebensraum für Tiere zu schaffen
- **Gründerzentrum Cammer:** Schaffung von Räumlichkeiten für Gründer im Ort und Stärkung des Kleingewerbes
- **Parkplätze am Bolzplatz Cammer:** Schaffung von Parkmöglichkeiten am Bolzplatz Cammer, um wildem



- Parken vorzubeugen
- **Öffentliche Mülleimer Cammer:** Vorbeugung von Umweltverschmutzung, auch durch Kotbeutelspender für Hundekot
- **Verschönerung Dorfplatz DGH Cammer:** Schaffung von Blumenbeeten etc. am Dorfplatz, um die Identifikation mit dem Dorf zu erhöhen
- **Hochzeitswald Cammer:** Anlage eines Hochzeitswaldes mit Baumpflanzungen, Schaffung von Grünflächen durch Sponsoren
- **Aussichtsturm Cammer:** Förderung des Tourismus, Aufzeigen der Schönheit des Ortes - Sponsoring durch Plaketten von Hochzeitspaaren (s.o.)

## Thematisch Verkehr und Siedlung

Moderation: Hartmut Lüdeling

Der Schwerpunkt war bei diesem Thementisch eindeutig die Verkehrssicherheit, es wurden durchweg ortsübergreifende Projektideen aufgegriffen

- **„Müsingener Panoramaschnellweg“:** Fuß- und Radwegeverbindung zwischen B65/ Kaufland - Am Wiedkamp - Achum - Umgehung Ampelkreuzung Müsinger Straße/B65
- **Warntafeln (alle Dörfer):** Elektronische Geschwindigkeitsampeln an den Ortseingängen zur Geschwindigkeitsregulierung
- **Schulwegsicherung (alle Dörfer):** Konzept für alle Dörfer für Sicherheit auf dem Weg zur Schule / Schulbushaltestelle
- **Parkmöglichkeiten für Sportveranstaltungen und Versammlungen (alle Dörfer):** Schaffung von Parkmöglichkeiten für größere Veranstaltungen - z.B. am Sportplatz Achum und DGH Müsingen
- **Tempo 30 Zonen (alle Dörfer):** Einrichtung von Tempo 30 in den Ortskernen, an Gefahrenstellen, an Sport- und Spielplätzen sowie an Durchgangsstraßen

## Vorstellung und Bewertung durch die Teilnehmer

Nach ca. 45 Minuten finden sich die Teilnehmer wieder im Plenum zusammen. Die Projektplakate wurden aufgehängt und die Teilnehmer bekamen die Möglichkeit, die Projekte aus ihrer Sicht anhand von Klebepunkten zu priorisieren. Die Ergebnisse der drei Thementische wurden kurz vorgestellt, anschließend wird das Ergebnis der Bewertung durch die Teilnehmer vorgestellt.

Die Projektideen nehmen nach ihrer Bewertung folgende Reihenfolge ein:

- |   |      |
|---|------|
| • Technische Infrastruktur Festplatz Evesen   | 17 P |
| • Bedarfsgerechte Soziale Treffpunkte Evesen  | 15 P |
| • Generationenpark Küstergarten Petzen, Lebensmittelautomat Rusbend, Schulwegsicherung  | 12 P |
| • Technische Infrastruktur DGH Müsingen   | 10 P |
| • Bücherschrank/Infotafel Müsingen, Renaturierung Wassergraben Müsingen   | 9 P  |
| • Parkmöglichkeiten für Veranstaltungen   | 7 P  |
| • Alter Löschteich Müsingen, Tempo-30-Zonen   | 5 P  |
| • Boulderwand Evesen  | 4 P  |
| • Aufwertung Dorfmitte Cammer, Ortsrandeingrünung Rusbend   | 3 P  |
| • Technische Infrastruktur DGH Scheie, Rastplätze und Treffpunkte Scheie, Panoramaschnellweg Müsingen, Mülleimer Cammer, Hochzeitswald Cammer | 2 P  |
| • Parkplätze Bolzplatz Cammer, Verschönerung Umgebung DGH Cammer, Aussichtsturm Cammer  | 1 P  |
| • Fußweg Am Krusenkamp Scheie, Beete Straßenraum Müsingen, Geschwindigkeits-Warntafeln, Gründerzentrum Cammer                                 | 0 P  |

Es wird noch einmal deutlich gemacht, dass die Bewertung lediglich ein Stimmungsbild darstellen soll. Zum Abschluss gibt Herr Jung einen Ausblick auf den weiteren Prozess. Herr Sassenberg bedankt sich im Namen der Stadt Bückebug für die engagierte Teilnahme, die Veranstaltung ist gegen 21.10 Uhr beendet und geht in einen offenen Ausklang über.

Aufgestellt: Helge Jung (ARGE)



**Dorfentwicklungsplan**  
Dorfregion Bückeburger Dörfer  
Vom Schaumburger Wald bis zum Harri  
Aufaktveranstaltung 06.11.2023



ARGE Dorfentwicklung  
Jung | Lüdeling & Partner GbR



## Dorfentwicklung

Nach den Richtlinien über die Gewährung von Zuwendungen zur Förderung der integrierten ländlichen Entwicklung (ZILE 2023)

Amt für regionale Landesentwicklung Leine-Weser  
Dezernat 3.1 – Strukturförderung des ländlichen Raumes  
Aufaktveranstaltung Bückeburger Dörfer am 06.11.2023

Stand 25.10.2023



Amt für regionale Landesentwicklung  
Leine-Weser



Niedersachsen



Aufaktveranstaltung



## Was wird gefördert?

Ein Einblick in verschiedene  
Fördermöglichkeiten

## Was wird gefördert?

Die „**Erhaltung und Gestaltung des ländlichen Charakters** und der **Stabilisierung, Sicherung und Verbesserung der Lebensqualität** unter besonderer Beachtung der demografischen Entwicklung und der **Reduzierung der Flächeninanspruchnahme** (Innenentwicklung) im Rahmen einer umfassenden **Bürgerbeteiligung(...)**“

## Beispiele der Förderung

- 1 Erhaltung und Gestaltung von Gebäuden
- 2 Gestaltung dörflicher Freiflächen
- 3 Umnutzung
- 4 Revitalisierung
- 5 Gemeinschaftseinrichtungen

Beispiel: Erhaltung und Gestaltung





Auftaktveranstaltung



Beispiel: Gestaltung dörflicher Freiflächen



ArL L.-W. Dez. 3.1

Stand 25.10.2023



6

Auftaktveranstaltung



Beispiel: Umnutzung



ArL L.-W. Dez. 3.1

Stand 25.10.2023



7

Auftaktveranstaltung



Beispiel: Umnutzung



ArL L.-W. Dez. 3.1

Stand 25.10.2023



8

Auftaktveranstaltung



Beispiel: Umnutzung



ArL L.-W. Dez. 3.1

Stand 25.10.2023



9

Auftaktveranstaltung



Beispiel: Revitalisierung



ArL L.-W. Dez. 3.1

Stand 25.10.2023



10

Auftaktveranstaltung



Beispiel: Revitalisierung



ArL L.-W. Dez. 3.1

Stand 25.10.2023



11





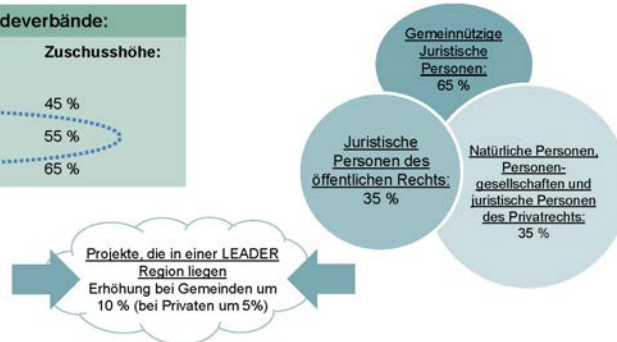
Aufaktveranstaltung



## 2. Förderhöhe

### Gemeinden und Gemeindeverbände:

Abweichung von der Steuereinnahmekraft:	Zuschusshöhe:
15 % über Durchschnitt	45 %
Durchschnitt	55 %
15 % unter Durchschnitt	65 %



ArL L.-W. Dez. 3.1

Stand 25.10.2023



12

Aufaktveranstaltung



# Vielen Dank für Ihre Aufmerksamkeit!

ArL L.-W. Dez. 3.1

Stand 25.10.2023



13

## DEP BÜCKEBURGER DÖRFER Agenda



- Begrüßung
- Informationen zur Dorfentwicklung
- Ergebnisse bisheriger Beteiligung
- Thementische
- Ausklang

## DEP BÜCKEBURGER DÖRFER

Wer wir sind



- **Hartmut Lüdeling**, M.Sc.  
Geschäftsführung, Verwaltung, Öffentlichkeitsarbeit, Förderung
- **Helge Jung**, Dipl.Ing.(FH)  
Projektleitung & Betreuung, Siedlungsentwicklung, Tourismus und Landschaft
- **Johannes Rübesam**, M.Sc.  
Moderation, Projektbearbeitung, kartografische Bearbeitung

Gegründet 2012, 2 aktive Gesellschafter, 6 weitere Angestellte.  
(B.A., M.A., B.Sc., cand. M.Sc., Stand 01.11.2023)

**Büroausstattung:**

- Netzwerk IOS/Windows mit redundanter Datensicherung und Cloudanbindung, 2 Grafikworkstations, Plotter A0 HP, Druck- und Scanstation Canon 3325
- ArcGis, Vectorworks, microm Mapchart Manager, Adobe Creative Cloud, MS Office, DATEV, Beamer, Foto- und Videoausstattung, Infostand, Stelltafeln und Workshop-Equipment.
- Auftraggeber: Kommunen, Kommunalverbände, Landesbehörden, Stiftungen, Heimatvereine und private Unternehmen und Personen



## DEP BÜCKEBURGER DÖRFER

Unsere Partner



- Prof. Dr. Henning Austmann
- Betriebswirtschaftslehre der Fak. IV BWL
  - Gesellschafter der Werkstatt ZukunftsLand Austmann & Rommel GbR, Flegessen

- Ziel: Dörfer, ländliche Regionen und Stadtquartiere zukunftsfähig zu machen
- Klassische, lokale Herausforderungen und globale Probleme im Blick.
- Methodischer Ansatz zur Selbsthilfe
- Normale Menschen für eine Anpack- und Mitmachkultur zu begeistern



## DEP BÜCKEBURGER DÖRFER

Leistungsspektrum





## DEP BÜCKEBURGER DÖRFER

### Prozessablauf



#### Beteiligung im DEP

- **Vorbereitung:** Dorfentwicklung Evesen, Umfrage Cammer, Ideenschmieden in der Bewerbungsphase
- **Bewohner-Umfrage:** Bewertung der Ausgangslage aus Bewohnersicht
- **Interaktive Karte:** Input der Bürger zur Problemlagen oder Missständen
- **Dorfrundgänge:** Bestandsaufnahme vor Ort
- **Dorfgespräche:** Öffentliche Gesprächsrunden zu Ausgangslage und Handlungsbedarf
- **Auftaktveranstaltung:** Informationsveranstaltung und Entwicklung örtlicher und überörtlicher Projektideen
- **Ausbildung Moderatoren-Team:** Schulung von Dorfmoderatoren, die den Prozess künftig begleiten
- **Arbeitskreistrunden:** Ideen werden schrittweise zu Projekten entwickelt



## DEP BÜCKEBURGER DÖRFER

### Umsetzung



#### Drei Säulen zum Erfolg

- Fördermittel (Dorferneuerung, LEADER/sonstige Förderzugänge)
- Kommunaler Anteil
- Bürgerschaftliche Initiative

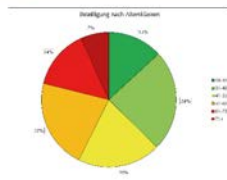
Folgekosten mitdenken!



## DEP BÜCKEBURGER DÖRFER

### Bewohner-Umfrage

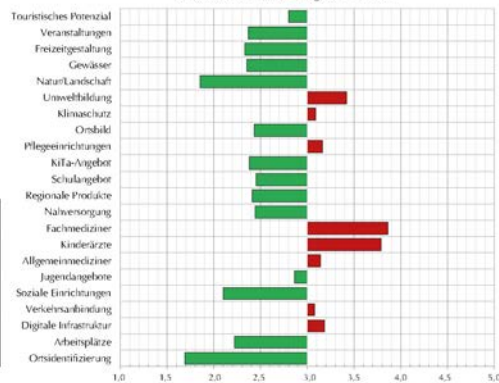
#### Allgemein



Endstand der Umfrage DEP Bückeburg 30.10.2023

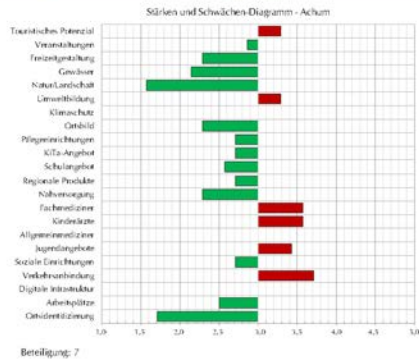
Ortsstele	Online	Papier	Gesamt	Einwohner	Anteil	Kinder	Jugendliche
Arzbun	6	1	7	166	4,22%	0	0
Bergdorf	8	6	14	681	2,15%	3	1
Cammer	42	9	51	711	7,3%	7	4
Evesen	121	10	131	3.185	4,12%	11	6
Meinren-Warber	40	11	51	1.410	3,62%	2	2
Altsingen	6	1	7	405	1,72%	1	0
Bübelnd	70	67	137	601	22,80%	4	5
Schele	17	17	34	462	7,36%	1	0
Kornstedt	7	0	7	12.381	0,06%	3	5
Ohre-Angke	181	0	181	18	100%	3	1
Gesamt	337	146	483	20.204	2,4%	55	24

Stärken und Schwächen-Diagramm - Gesamt



## DEP BÜCKEBURGER DÖRFER

### Ergebnisse der Beteiligung



#### Achum - Schwerpunkte

- Neuer Dorftreffpunkt hinter dem Spielplatz
- Sportanlagen und Vereinsheim: Verbesserung Mehrzweckraum, Spielmöglichkeiten, Schaffung von Parkmöglichkeiten
- Verkehrssicherheit Nordtorstraße
- Aufwertung Achumer Weg (Baumpflanzungen)

## DEP BÜCKEBURGER DÖRFER

### Ergebnisse der Beteiligung

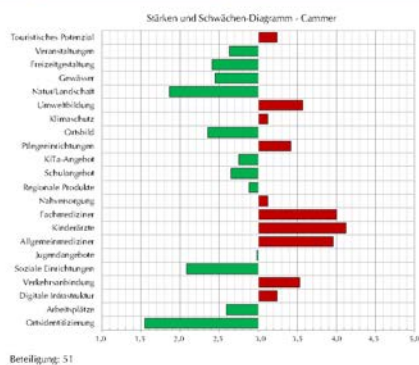


#### Bergdorf - Schwerpunkte

- Aufwertung des Dorfmittelpunktes
- Bergdorfer Straße: Instandsetzung Radweg und Verkehrssicherung ( Querungshilfe)
- Tempo 30 im Ortsbereich
- Versickerungs-/ Regenrückhalte-Möglichkeiten

## DEP BÜCKEBURGER DÖRFER

### Ergebnisse der Beteiligung



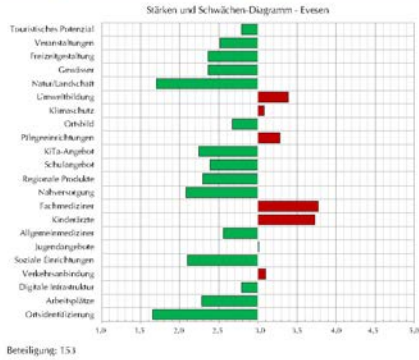
#### Cammer - Schwerpunkte

- Entwicklung Dorfmitte und Bolzplatz-Areal
- Siedlungsentwicklung: Entwicklungsmöglichkeiten für Kleingewerbe und Wohnsiedlung, Leerstandsborse
- Naherholung und Besucherlenkung: Parkplätze am Wald, Rundweg, Altes Tonloch
- Energie-Genossenschaft



## DEP BÜCKEBURGER DÖRFER

### Ergebnisse der Beteiligung

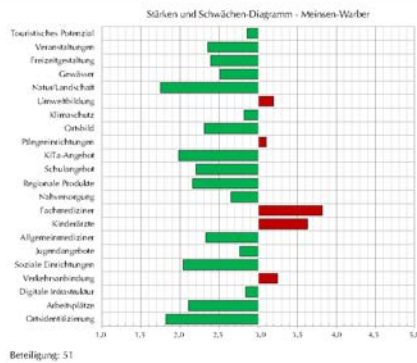


### Evesen - Schwerpunkte

- Technische Infrastruktur am Festplatz
- Bedarfsgerechte soziale Treffpunkte
- Küstergarten Petzen als Mehrgenerationen-Park
- Sichere Radwege-Anbindung nördliche Ortsbereiche
- Schulwegsicherung Grundschule
- Verkehrssicherheit im Ortsbereich

## DEP BÜCKEBURGER DÖRFER

### Ergebnisse der Beteiligung



### Meisen-Warber - Schwerpunkte

- Aufwertung Mühlengrund (Grünes Klassenzimmer)
- Zentraler Dorfmittelpunkt (Kreuzung Meiner Straße / Zu den Brücken)
- Verkehrsberuhigung Warbersche Straße
- Ferien auf dem Bauernhof Hevesen

## DEP BÜCKEBURGER DÖRFER

### Ergebnisse der Beteiligung

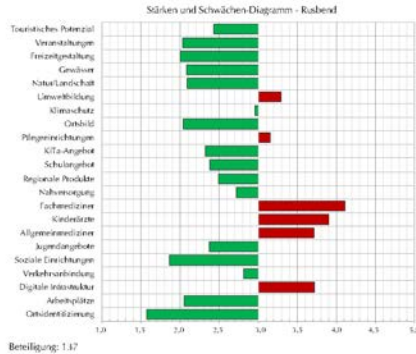


### Müsingen - Schwerpunkte

- Info-Schaukasten und Bücherschrank Müsinger Straße
- Dorftreff an der Ecke Pollkamp/Auf d. Breien
- Ertüchtigung Technische Infrastruktur DGH
- Verkehrssicherheit: Dorfgerechter Straßenausbau, Bushäuschen, Querungshilfe Bushaltestelle Kreuzbreite, Geschwindigkeitskontrolle
- Grüngestaltung: Eingrünung Ortsränder, Aufwertung Pflanzbeete, Aufwertung alter Lösschteich

## DEP BÜCKEBURGER DÖRFER

Ergebnisse der Beteiligung



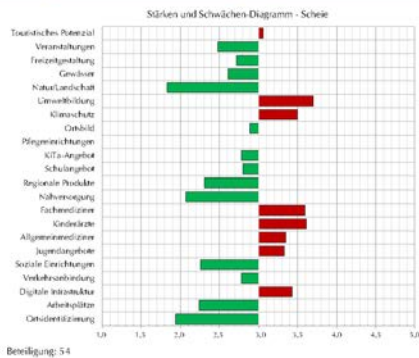
### Rus bend - Schwerpunkte

- Aufwertung Wohnmobilstellplatz am Kanal
- Aufwertung Spielplatz Kleine Wiese
- Ertüchtigung DGH (Toiletten, Küche, Möblierung, Fahrradständer)
- Geh- und Radweg Deinser Straße
- Bürgeradweg nach Quetzen
- Verkehrsgestaltung ‚Am Walde‘



## DEP BÜCKEBURGER DÖRFER

Ergebnisse der Beteiligung



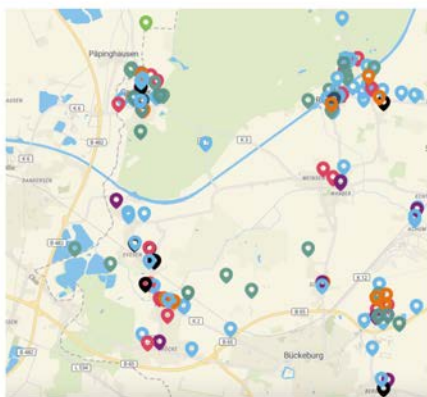
### Scheie - Schwerpunkte

- Verkehrsberuhigung Hauptstraße
- Aufwertung / Schaffung von Rastplätzen und Treffpunkten (Dorfstraße, Trittstraße / Am Bohnenkamp)
- Erneuerung Infrastruktur DGH (Küche, Bad)
- Ertüchtigung Fußweg Am Krusenkamp
- Energiegenossenschaft
- Windschutzpflanzungen, Wasserrückhaltung
- Leerstands- und Flächenkataster



## DEP BÜCKEBURGER DÖRFER

Interaktive Karte



### Interaktive Karte

- Beteiligungskarte: [bueckeberg.dorf-konzepte.de](http://bueckeberg.dorf-konzepte.de) oder über die städtische Webseite
- Schwerpunkte: Verkehrssicherheit und Verkehrsgestaltung, Soziales, Ortsmiten, Naherholung und Freizeit

Themenfeld	Anregungen
Verkehr / Sicherheit	52
Umwelt / Klima / Naherholung	32
Soziales	26
Ortsbild / Siedlung	14
Wirtschaft	2
Mobilität	9
Sonstiges	6





## DEP BÜCKEBURGER DÖRFER

Wie geht es weiter?



### Ausbildung Dorfmoderatoren

- Dorfmoderatoren-Ausbildung durch Werkstatt Zukunftsland, Bad Münder-Flögessen (voraussichtl. 24./25.02.2024): Intensiv-Veranstaltung mit geschulten und Dorfentwicklungs-erfahrenen Moderatoren
  - Hauptaufgaben der Dorfmoderatoren (**Beispiel-Projekt Dorfplatz**):
    - Abstimmung mit Politik und Verwaltung: Wann steht die Maßnahme an? Passt der Zeitplan noch? Haben sich Rahmenbedingungen verändert?
    - Bürgermotivation und Einbindung der Öffentlichkeit im Dorf: Informationsveranstaltung zur Umgestaltung, Ansprache von Freiwilligen
    - Begleitung der Projekt-Durchführung: Vorbereitung und Koordination der ehrenamtlich geleisteten Arbeitseinsätze
    - Kommunikation im Dorf und in der Dorfregion: Öffentlichkeits- und Pressearbeit zur Gemeinschaftsaktion
- ➔ Helfen, die Dorfentwicklung angenehm zu gestalten!

## DEP BÜCKEBURGER DÖRFER

Thematische

<p>Dorfentwicklung </p> <p>Dorfregion Bückeburger Dörfer</p> <p><b>Projektidee zum Auftakt</b></p> <p>Projektskizzen</p> <p>Kurzbeschreibung</p> <p>Ansprechpartner für Rückfragen</p> <p>Freiheiten</p>
--

### Thematische

- Anregungen und Ideen aus bisheriger Beteiligung als Diskussions-Grundlage
- Soll eine Idee zum Projekt werden?
- Projektskizze:
  - **Projekt-Name** (möglichst groß, kurz und prägnant)
  - **Kurzbeschreibung** (Stichworte, kurz und knapp - was, wie wo?)
  - **Ansprechpartner** (für Rückfragen)
  - **Ihr Votum** (Raum für Klebepunkte zur anschließenden Bewertung)

## DEP BÜCKEBURGER DÖRFER

Thematische

### SOZIALES UND VERSORGUNG

- ➔ Soziale Infrastruktur, Versorgung, Sport- und Freizeitangebot, Bürgerschaftliches Engagement, Vereine,

### VERKEHR UND SIEDLUNG

- ➔ Mobilität, Verkehrssicherheit, Straßenraum, Ortsbild, Siedlung, Gebäudenutzung, Innenentwicklung

### UMWELT UND NAHERHOLUNG

- ➔ Natur und Landschaft, Grünflächen, Tourismus, Klimaschutz, Dorfökologie, Freiflächen
- Bearbeitungszeit: Ca. 45 Minuten
- Anschließend Kurze Präsentation der Ergebnisse und Möglichkeit zur Bewertung

## DEP BÜCKEBURGER DÖRFER

Wie geht es weiter?



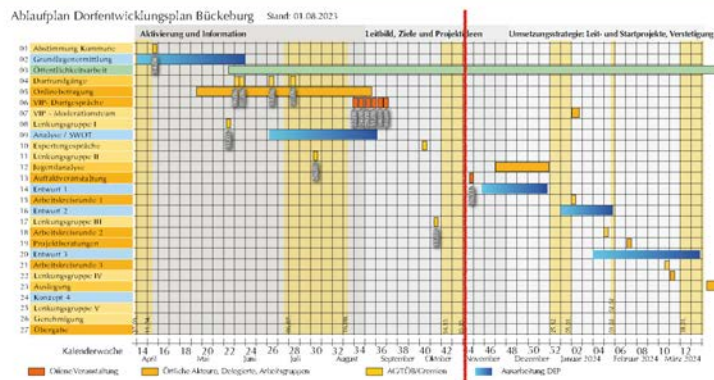
### Arbeitskreisrunden

- Drei Termine ab Anfang 2024 zur örtlichen und überörtlichen Projektbearbeitung - Wie können die Ideen realisiert werden?
- Zusammenführen der Lösungsideen
- Bildung von Projekt-Arbeitsgruppen



## DEP BÜCKEBURGER DÖRFER

Wie geht es weiter?



©W. Lücking



ARGE Dorferwicklung  
Jung | Lüdeling & Partner GbR

ARGE Dorferwicklung GbR  
Dionysiusstr. 8  
32839 Steinheim  
www.dorf-konzepte.de, info@dorf-konzepte.de



Werkstatt ZukunftsLand  
Austmann & Rommel GbR  
Guellichstrasse 47  
31848 Flögessen





2 Evesen  
Dorfentwicklung

Dorfregion Bückeburger Dörfer

Projektidee zum Auftakt

Projektbezeichnung  
Evesen: Schaffung bedarfsgerechter sozialer Treffpunkte

Kurzbeschreibung  
Dorfgemeinschaftshaus, Dorfmittepunkt, gesellbrosener  
beheizter Raum, EVESER Krog

Ansprechpartner für Rückfragen:  
Lutz Klages



4 Evesen  
Dorfentwicklung

Dorfregion Bückeburger Dörfer

Projektidee zum Auftakt

Projektbezeichnung  
Technische Infrastruktur  
Festplatz Erntefest Evesen

Kurzbeschreibung  
- Verlegen eines Abwasserkanals und Anschluss  
an die Kanalisation  
- Verlegen einer Frischwasserleitung  
- evtl. Stromversorgung verbessern

Ansprechpartner für Rückfragen:  
Dorfgemeinschaft Evesen e.V. - Vorstand



1 Evesen  
Dorfentwicklung


Dorfregion Bückeburger Dörfer

Projektidee zum Auftakt

Projektbezeichnung  
Küstergarten als Mehrgenera-  
tionen - Park / Jugendtreffpunkt

Kurzbeschreibung  
Beschaffung / Ausstattung Bauwagen  
Tische + Bänke, Außengestaltung, wie  
Feuerstelle, Stromversorgung

Ansprechpartner für Rückfragen:  
Stephan Grzebyta



5 Rus bend  
Dorfentwicklung

Dorfregion Bückeburger Dörfer

Projektidee zum Auftakt

Projektbezeichnung  
Lebensmittelautomat in Rus bend.

Kurzbeschreibung  
Aufstellen einer Holzhitze mit einem  
durch den Ort Rus bend betriebenen  
Lebensmittel Automaten

Ansprechpartner für Rückfragen:  
Philipp Stahlhut



③ Evesen  
Dorfentwicklung 

Dorfregion Bückeberger Dörfer

Projektidee zum Auftakt

Projektbezeichnung

Boulderwand / Kletterwand

Kurzbeschreibung

- Schaffung einer Klettermöglichkeit an der Sporthalle / anderer Ort in der Großgemeinde Evesen
- Nutzung durch Grundschule, Sportvereine, etc.

Ansprechpartner für Rückfragen:

Stephan Grzebyta

Projektvotum



④ Müsingen  
Dorfentwicklung 

Dorfregion Bückeberger Dörfer

Projektidee zum Auftakt

Projektbezeichnung

- Müsingen:
1. Bücherschrank
  2. Info-Schaukasten

Kurzbeschreibung

1. Rote Vitrine am Trafoturm befestigen. Sitzgelegenheit daneben.
2. Veranstaltungen + evtl. für das laufende Jahr bekanntgeben

Ansprechpartner für Rückfragen:

Bettina Lücke

Projektvotum



⑥ Müsingen  
Dorfentwicklung 

Dorfregion Bückeberger Dörfer

Projektidee zum Auftakt

Projektbezeichnung

DGH Müsingen  
Küche, Toilette

Kurzbeschreibung

Küche (Heid, Komplette 1964)

Ansprechpartner für Rückfragen:

Döhler

Projektvotum



⑨ Scheie  
Dorfentwicklung 

Dorfregion Bückeberger Dörfer

Projektidee zum Auftakt

Projektbezeichnung

Erneuerung Infrastruktur  
DGH Scheie (Küche, Bad)

Kurzbeschreibung

- Erneuerung Bad- / Küchenmobiliar
- Bad ggf. barrierefrei gestalten, ggf. Wickelmöglichkeit ergänzen

Ansprechpartner für Rückfragen:

Projektvotum





②

## Dorfentwicklung Commer

### Dorfregion Bückeburger Dörfer

#### Projektidee zum Auftakt

Projektbezeichnung

Entwicklung Dorfmitte / Commer  
Platz am DöH

Kurzbeschreibung

- Spielmöglichkeiten für Kinder -
- Versäuberung / Bepflanzung - Blumen

Ansprechpartner für Rückfragen:

H. Terma

Projektvotum



②

## Dorfentwicklung Müstringen

### Dorfregion Bückeburger Dörfer

#### Projektidee zum Auftakt

Projektbezeichnung

MÜS: Freilegung / Reaktivierung  
Wassergraben zw. Flussweg u. Eickholz

Kurzbeschreibung

Naturschutz erlebbar machen  
Anlage von Dackelpferd  
Hochwasserschutz

Ansprechpartner für Rückfragen:

CAF SCHRAUME

Projektvotum



③

## Dorfentwicklung Rusbend

### Dorfregion Bückeburger Dörfer

#### Projektidee zum Auftakt

Projektbezeichnung

Projekt: „Ortsrandgestaltung“ Rusbend  
incl. Stabilisierung eines Besucherhotels im Rahmen  
einer Umwelt schutz massnahme / Renaturisierung

Kurzbeschreibung

„Gf über Ortsrand“ Rusbend mit  
Naherholungsmöglichkeit

Ansprechpartner für Rückfragen:

Ulrike + Tilo Gimpel Deimserstr. 14

Projektvotum



①

## Dorfentwicklung Scheie

### Dorfregion Bückeburger Dörfer

#### Projektidee zum Auftakt

Projektbezeichnung

Ertüchtigung Fußweg  
Am Krußenkamp

Kurzbeschreibung

- ggf. Weg verbreitern für bessere  
Nutzbarkeit mit Fahrrad

Ansprechpartner für Rückfragen:

Jens Meier

Projektvotum

4  
Dorfentwicklung *Scheie*  
Bückeberg  
Dorfregion Bückeberger Dörfer

### Projektidee zum Auftakt

Projektbezeichnung

Rastplätze u. Treffpunkte  
in Scheie

Kurzbeschreibung

- Treffpunkt Dorfstr. (Brunnen wieder aufbauen?)
- Erneuerung Steplatz Triftstr./Am Böhmerkamp

Ansprechpartner für Rückfragen: Jens Meier

Projektvotum



6  
Dorfentwicklung *Müsingener Scheie*  
Bückeberg  
Dorfregion Bückeberger Dörfer

### Projektidee zum Auftakt

Projektbezeichnung

*Beete  
Stützstrukturen*

Kurzbeschreibung

*Multiprozessung!*

Ansprechpartner für Rückfragen:

*Döhler*

Projektvotum

5  
Dorfentwicklung *Müsingener*  
Bückeberg  
Dorfregion Bückeberger Dörfer

### Projektidee zum Auftakt

Projektbezeichnung

*Aufwertung „alter Lössleidi“*

Kurzbeschreibung

Der Lössleidi in der Teidi. str. ist verschlamm & zugewachsen. Dieser müsst instand gesetzt werden, um das Dorfbild aufzuwerten (evtl. mit Holztafel) und ein Lebensraum für Tiere zu schaffen.

Ansprechpartner für Rückfragen: Tobias Rüttemann

Projektvotum



1  
Dorfentwicklung *Müsingener*  
Bückeberg  
Dorfregion Bückeberger Dörfer

### Projektidee zum Auftakt

Projektbezeichnung

*MÜSINGER PANORAMASCHNELLE*

Kurzbeschreibung

Fuß + Radwegverknüpfung  
zw. B65/Wenfbach => Revitalisierung => Acker  
=> Umgestaltung Flussufer entlang Müsinger str./B65

Ansprechpartner für Rückfragen:

*OLAF SCHRAMME*

Projektvotum





<sup>2</sup> **Dorfentwicklung** Alle

**Dorfregion Bückeburger Dörfer**

**Projektidee zum Auftakt**

Projektbezeichnung

Warn tafeln!

Kurzbeschreibung

elektronische Geschwindigkeitsampel  
an Ortseingängen

Ansprechpartner für Rückfragen:

Matthias Kauffeld, matthias.kauffeld@gmr.de

Projektvotum



<sup>3</sup> **Dorfentwicklung** Alle

**Dorfregion Bückeburger Dörfer**

**Projektidee zum Auftakt**

Projektbezeichnung

Schulwegsicherung?

Kurzbeschreibung

Konzept für alle Dörfer für Sicherheit zur Schule / Schulbus haltestelle

Ansprechpartner für Rückfragen:

Manon Rebling, nic4schliip@ueb.de

Projektvotum



<sup>4</sup> **Dorfentwicklung** Alle ~~Küsingener~~

**Dorfregion Bückeburger Dörfer**

**Projektidee zum Auftakt**

Projektbezeichnung

Parkmöglichkeiten für Sport +  
Versammlung

Kurzbeschreibung

z.B. Sportplatz Achum, DGH Küsingener

Ansprechpartner für Rückfragen:

Stefanie Winkelhake, stefibkee@gmx.net

Projektvotum



<sup>5</sup> **Dorfentwicklung** Alle

**Dorfregion Bückeburger Dörfer**

**Projektidee zum Auftakt**

Projektbezeichnung

Tempo 30!

Kurzbeschreibung

in den Ortskernen, an Gefahrenstelle  
und an Sport + Spielplätzen  
auf Durchgangstraßen

Ansprechpartner für Rückfragen:

Carsten Kellermeier, ckellermeier@ueb.de

Projektvotum



12 Cammer 6  
Dorfentwicklung Bückeberg

Dorfregion Bückeburger Dörfer

Projektidee zum Auftakt



Projektbezeichnung

Gründerzentrum  
Cammer

Kurzbeschreibung

Stärkung Kleingewerbe  
Schaffung Räumlichkeiten

Ansprechpartner für Rückfragen:

Rainer Schütze

Projektvotum

8 Cammer 3  
Dorfentwicklung Bückeberg

Dorfregion Bückeburger Dörfer

Projektidee zum Auftakt



Projektbezeichnung

Parkplätze am Bolzplatz Cammer

Kurzbeschreibung

Vorbeugung vom wilden parken

Ansprechpartner für Rückfragen:

Rainer Schütze u. Nelli Strassburg

Projektvotum



10 Cammer 4  
Dorfentwicklung Bückeberg

Dorfregion Bückeburger Dörfer

Projektidee zum Auftakt



Projektbezeichnung

Mülleimer Cammer

Kurzbeschreibung

Vorbeugung der Umweltverschmutzung  
durch Kotberstel

Ansprechpartner für Rückfragen:

Nelli Strassburg

Projektvotum



11 Cammer 5  
Dorfentwicklung Bückeberg

Dorfregion Bückeburger Dörfer

Projektidee zum Auftakt



Projektbezeichnung

Verschönerung Dorfplatz  
D&H Cammer

Kurzbeschreibung

Schaffung Blumenbeete etc.  
Identifizierung mit Dorf  
erhöhen!

Ansprechpartner für Rückfragen:

Rainer Schütze

Projektvotum





**Dorfentwicklung** *Cammer* **2**  
Bückerburg

**Dorfregion Bückeburger Dörfer**

**Projektidee zum Auftakt**



Projektbezeichnung

**Hochzeitswald Cammer**

Kurzbeschreibung

**Schaffung von Grünflächen durch Sponsoren**

Ansprechpartner für Rückfragen:

**Rainer Schulze**

Projektvotum



**Dorfentwicklung** *Cammer* **1**  
Bückerburg

**Dorfregion Bückeburger Dörfer**

**Projektidee zum Auftakt**



Projektbezeichnung

**Aussichtsturm Cammer**

Kurzbeschreibung

**Förderung Tourismus. Aufzeigen schönes Cammer Sponsor durch Plaketten von Hochzeitspaaren**

Ansprechpartner für Rückfragen:

**Rainer Schulze**

Projektvotum

